





Expediente de evaluación: 043-2023-DEAM-EAF

Código de acción: 0019-8-2023-102

Distrito	Ventanilla	Provincia	Callao	Departamento	Lima
Fotografía 1 DEL-AS-1					
Fecha: 01/08/2023					
Hora: 17:00					
Coordenadas UTM - WGS 84 – Zona 18L					
Este (m): 263557					
Norte (m): 8688872					
Altitud (m.s.n.m.): 0					
Precisión: ± 3					
Descripción:		Vista panorámica del punto de muestreo de agua superficial de mar, ubicado en la zona intermareal de la Playa Los Delfines, aproximadamente a 1 km de la playa Cavero			
Distrito	Ventanilla	Provincia	Callao	Departamento	Lima
Fotografía 2 DEL-AS-1					
Fecha: 01/08/2023					
Hora: 17:00					
Coordenadas UTM - WGS 84 – Zona 18L					
Este (m): 263557					
Norte (m): 8688872					
Altitud (m.s.n.m.): 0					
Precisión: ± 3					
Descripción:		Muestreo de agua superficial de mar para en análisis de los parámetros TPH y HAPs			


Expediente de evaluación: 043-2023-DEAM-EAF

Código de acción: 0019-8-2023-102


Distrito	Ventanilla	Provincia	Callao	Departamento	Lima
Fotografía 3 DEL-AS-2					
Fecha: 01/08/2023					
Hora: 17:25					
Coordenadas UTM - WGS 84 – Zona 18L					
Este (m): 263726					
Norte (m): 8688643					
Altitud (m.s.n.m.): 0					
Precisión: ± 3					
Descripción:		Vista panorámica del punto de muestreo de sedimento, ubicado en la zona intermareal de la playa Los Delfines, frente a la zona de Parasol			
Distrito	Ventanilla	Provincia	Callao	Departamento	Lima
Fotografía 4 DEL-AS-2					
Fecha: 01/08/2023					
Hora: 17:25					
Coordenadas UTM - WGS 84 – Zona 18L					
Este (m): 263726					
Norte (m): 8688643					
Altitud (m.s.n.m.): 0					
Precisión: ± 3					
Descripción:		Muestreo de agua superficial de mar para en análisis de los parámetros TPH y HAPs			

Expediente de evaluación: 043-2023-DEAM-EAF

Código de acción: 0019-8-2023-102

Distrito	Ventanilla	Provincia	Callao	Departamento	Lima
Fotografía 5 DEL-AS-3					
Fecha: 01/08/2023					
Hora: 18:20					
Coordenadas UTM - WGS 84 – Zona 18L					
Este (m): 263313					
Norte (m): 8689254					
Altitud (m.s.n.m.): 0					
Precisión: ± 3					

Descripción: Vista panorámica del punto de muestreo de sedimento, ubicado en la zona intermareal de la playa Los Delfines, aproximadamente a 250 m de la playa Cavero

Distrito	Ventanilla	Provincia	Callao	Departamento	Lima
Fotografía 6 DEL-AS-3					
Fecha: 01/08/2023					
Hora: 18:20					
Coordenadas UTM - WGS 84 – Zona 18L					
Este (m): 263313					
Norte (m): 8689254					
Altitud (m.s.n.m.): 0					
Precisión: ± 3					

Descripción: Muestreo de agua superficial de mar para en análisis de los parámetros TPH y HAPs